

























# FNP Flammersfeld Legende-3

Stand Oktober 2006 (Index b) Öffentliche Auslegung gemäß § 3 (2) BauGB

## Planungen, Nutzungsregelungen Maßnahmen und Flächen für Maßnahmen zum Schutz, zur Pflege und zur Entwicklung von Natur und Landschaft

-  Umgrenzung von Flächen für Maßnahmen zum Schutz, zur Pflege, und zur Entwicklung von Natur und Landschaft
-  Kennzeichnung von Flächen für Maßnahmen zum Schutz, zur Pflege, und zur Entwicklung von Natur und Landschaft (Symbol wird bei Kleinstflächen statt der Umgrenzung eingesetzt)
-  bestehende Ausgleichsflächen, mit Zuordnung zum Baugebiet
-  bestehende Ausgleichsflächen der Ortsgemeinde
-  bestehende Ausgleichsflächen der Verbandsgemeinde
-  bestehende Ausgleichsflächen des Landes Rheinland - Pfalz
-  Ausgleichsflächen von Baumaßnahmen der Deutschen Bahn (i.d.R. ICE - Trasse)
-  sonstige bestehende Ausgleichsflächen (i.d.R. privat)
-  Kompensationsräume für zukünftige Ausgleichsmaßnahmen Priorität I
-  Bereiche, die sich als Ausgleichsflächen eignen und im Eigentum der OG liegen
-  Bereiche, die sich als Ausgleichsflächen eignen und im Eigentum der VG liegen
-  Bereiche, die sich als Ausgleichsflächen eignen und im Eigentum der Landes RLP liegen
-  Bereiche, die sich als Ausgleichsflächen eignen (i.d.R. privat)

## Umgrenzung von Schutzgebieten und Schutzobjekten im Sinne des Naturschutzrechtes

-  Umgrenzung Schutzgebiete
-  FFH-Gebiet 5410-302 Felsentäler der Wied
-  Naturpark Rhein - Westerwald
-  Umgrenzung Kernzone 5
-  Naturpark Rhein - Westerwald Kernzone 5
-  Naturdenkmal
-  Geschützter Landschaftsbestandteil
-  Umgrenzung geplante Schutzgebiete
-  geplantes Naturschutzgebiet
-  geplantes Naturdenkmal
-  geplanter Geschützter Landschaftsbestandteil
-  Pauschalschutzflächen gemäß §28 LNatSchG